
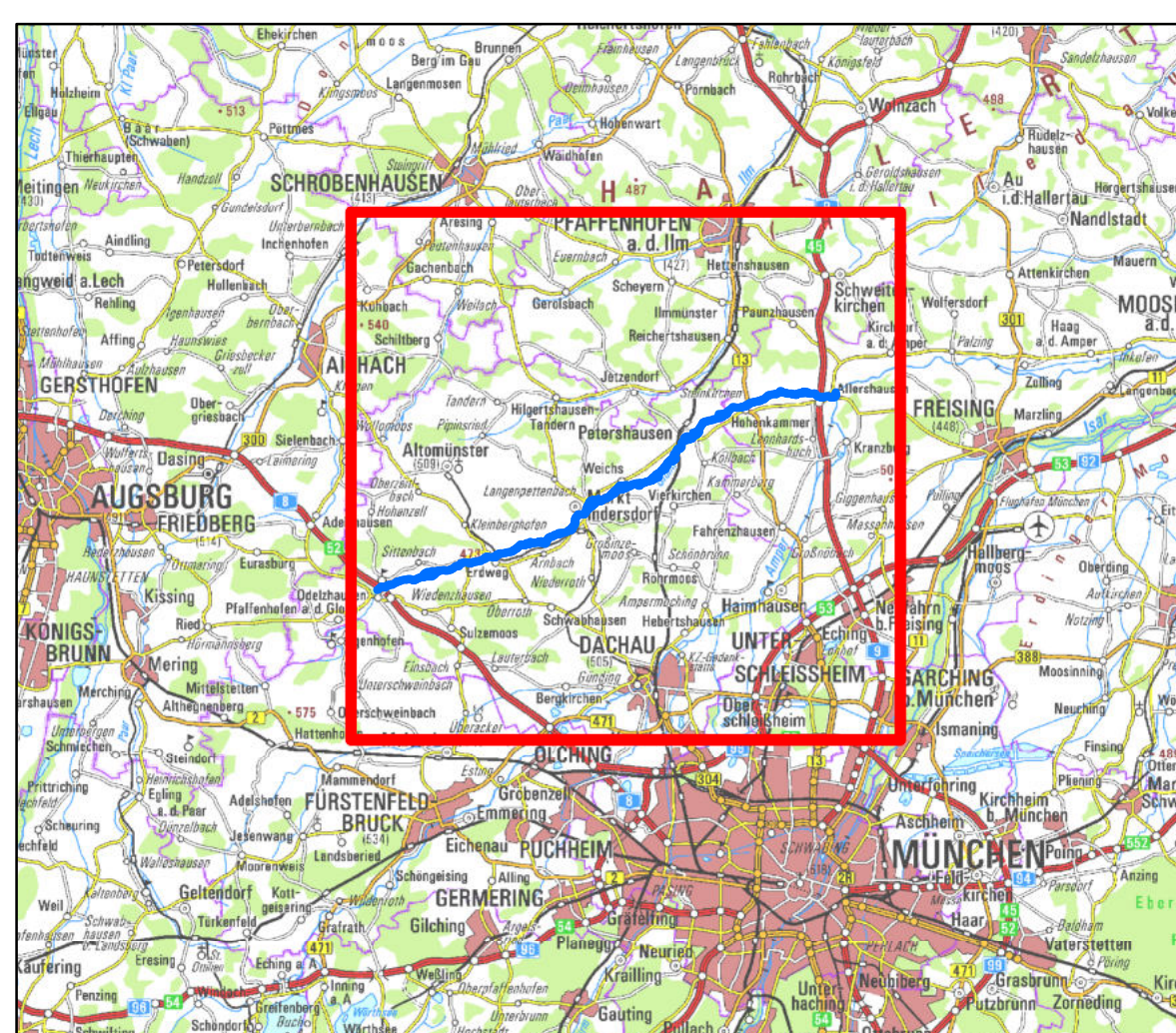




Legende

- FWK 1_F461
- ← Strahlursprung
- Maßnahmenpläne 1 - 12
- Gemeindegrenze
- Landkreise
- FFH-Gebiet
- Punktuelle Maßnahmen
- ◆ Monitoring-Messstelle
- Lineare Maßnahmen





| | | |
|---|---|--|
| Vorhaben: Umsetzungskonzept 1_F461 - Glonn "Hydromorphologische Maßnahmen" nach EG-WRRL | | Anlage: 4 |
| Vorhabensträger: Freistaat Bayern - Vertreten durch das WWA München | | Plan-Nr.: 1 |
| Landkreis: Dachau, Freising | | |
| Gemeinde: Allershausen, Erdweg, Hohenkammer, Markt Indersdorf, Odelzhausen, Petershausen, Schwabhausen, Vierkirchen, Weichs | | Schutzvermerk/ Dateiname: JK 1_F461 Anlage 4 Übersichtslegeplan |
| Vorhabenskenzeichen: | | Ausgabe vom |
| Maßstab 1:60.000 | Übersichtslegeplan | Ersatz für Ursprung |
| Wasserwirtschaftsamt München Entwurfsverfasser | | |
| 07.03.2019 Datum |  Entwurfsverfasser: Michael Müllsch | 07.03.2019 Datum |
| |  Vorhabensträger: WWA München | entw. 21.01.2019 gez. 07.03.2019 gepr. 07.03.2019 |
| | | Mültsch Körner |