
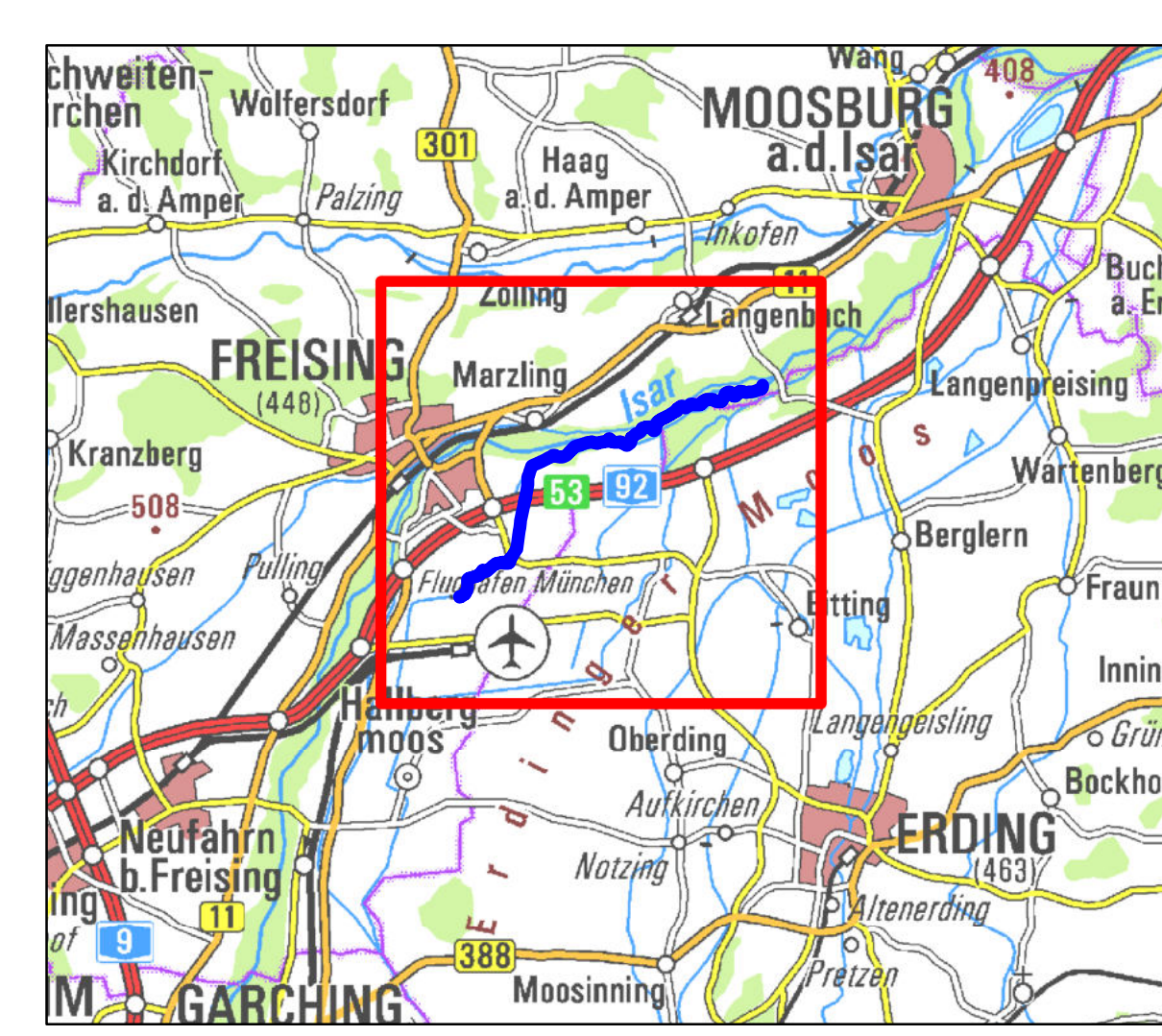




### Legende

- Flusswasserkörper 1\_F411
- Potentieller Strahlursprung
- Maßnahmenpläne 1-4
- Gemeindegrenze
- Landkreisgrenze
- FFH-Gebiet
- Punktuelle Maßnahmen
- Lineare Maßnahmen
- ◆ Monitoring-Messstelle





Vorhaben: Umsetzungskonzept 1_F411 - Goldach "Hydromorphologische Maßnahmen" nach EG-WRRL		Anlage: 4
Vorhabensträger: Freistaat Bayern - Vertreten durch das WWA München		Plan-Nr.: 1
Landkreis: Erding, Freising		Schutzvermerk/ Dateiname: UK 1_F411 Anlage 4 Übersichtslageplan
Gemeinde: Eitding, Freising, Langenbach, Marzling		
Vorhabenskenzeichen:		
Maßstab 1:20.000	Übersichtslageplan	Ausgabe vom Ersatz für Ursprung
Wasserwirtschaftsamt München Entwurfsverfasser		
24.09.2018 Datum	 Entwurfverfasser: Michael Mutsch	24.09.2018 Datum
	 Vorhabensträger: WWA München	entw. 15.05.2018 gez. 24.09.2018 gepr. 24.09.2018
		Mutsch Kirner