


Steckbriefkarte zum Flusswasserkörper 1_F426


Strogen mit Hammerbach und Hochbach


 Abgrenzung des gewählten Flusswasserkörpers


 Monitoring-Messtelle Flusswasserkörper

 Seen

 Nicht zuordenbar

 Gewässer 1. Ordnung

 Gewässer 2. Ordnung

 Gewässer 3. Ordnung

 Gemeinde

0 1 2 3 4 5 km

Steckbriefkarten zur Umsetzung der WRRL in Bayern

Herausgeber:
Bayerisches Landesamt für Umwelt
Bürgermeister-Ulrich-Straße 160
86179 Augsburg
Telefon: (0821) 9071-0
Fax: (0821) 9071-5556
E-Mail: poststelle@ifu.bayern.de
Internet: www.ifu.bayern.de

Fachdaten:
Informationssystem Wasserwirtschaft; © Bayerisches Landesamt für Umwelt

Topographische Grunddaten:
ATKIS ©, DLM 25; © Bayerische Vermessungsverwaltung, 2010, 2011
Topographische Karten TK50, 100, 200, 500; © Bayerische Vermessungsverwaltung, 2013

Januar 2016

